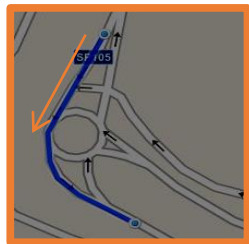
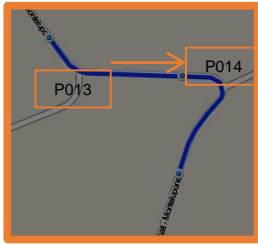

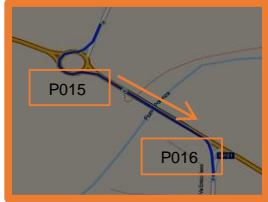




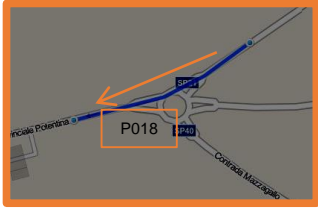


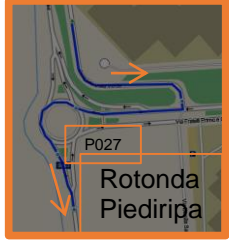
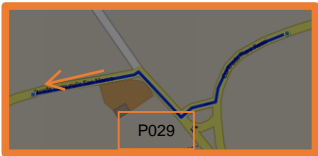






RANDONNÉE "SULLE VIE DEL GIOVANE FAVOLOSO"

RECANATI – 29 AGOSTO 2015

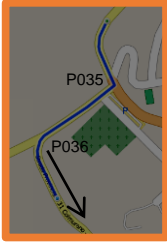






ROADBOOK

PUNTO	KM PARZ.	INDICAZIONI	KM PROGR.
P001	0,0	↑ Dritto Corso Persiani	0,0
P002	0,0	← SX Via di Porta San Domenico	0,0
P003	0,1	← SX Dopo Arco	0,1
P004	0,5	← SX Viale Monte Conero	0,6
P005	0,1	↑ Dritto Viale Monte Conero	0,7
P006	0,5	↑ Dritto <u>Alla rotonda prendere prima uscita a DX in discesa</u>	1,2
			
P007	1,4	→ DX Viale Colle dell'Infinito - SP77	2,6
P008	0,6	← SX Viale Nazario Sauro - SP77	3,2
P009	0,2	↑ Dritto Viale Nazario Sauro - SP77	3,4
P010	0,3	→ DX Via Bartolomeo Gherarducci	3,7
P011	0,2	↑ Dritto SP 104 Recanati - Montelupone	3,9
P012	1,9	→ DX SP 104 (segui strada princ.)	5,8
P013	0,9	← SX SP 571 Helvia Recina (segui strada princ.)	6,7
P014	0,2	→ DX Pista ciclabile Fiume Potenza	6,9
			
P015	0,5	← SX SP 571 Helvia Recina (Rotatoria, seconda uscita)	7,4
P016	0,2	→ DX Via Enrico Fermi (Direzione Montelupone) 	7,6
			
P017	2,3	← SX (segui strada princ.)	9,9

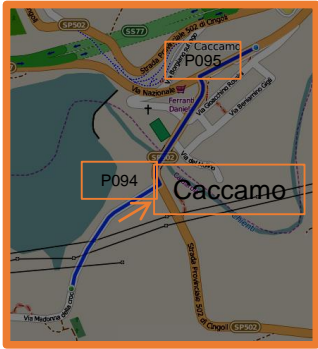
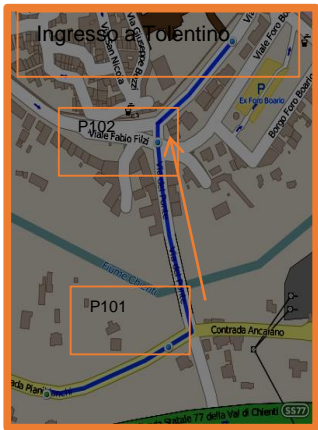


P018	2,1	↑ Dritto (alla rotatoria la prima a destra)		12,0
P019	1,2	← SX Via Santa Caterina (in discesa)		13,2
P020	2,7	← SX Direzione Morrovalle		15,9
P021	2,4	→ DX Direzione Macerata		18,3
P022	5,1	← SX Direzione San Claudio		23,4
P023	0,5	→ DX Attenzione curva stretta in discesa 		23,9
P024	1,8	↑ Dritto Abbazia di San Claudio 		25,7
P025	0,1	→ DX Prendere percorso cicloturistico		25,8
P026	0,5	→ DX (seguire strada principale)		26,3
P027	2,7	← SX Via Donato Bramante		29,0
P028	2,7	→ DX Rotatoria prendere direzione Petriolo-Tolentino		31,7
P029	4,4	↑ Dritto		36,1
P030	5,0	↑ Dritto (seguire strada principale)  		41,1
P031	0,2	← SX (prendere direzione Sarnano-Ascoli)		41,3
P032	1,4	→ DX Rotatoria prendere direzione URBISAGLIA 		42,7
P033	6,4	← SX Via Nuova del molino (uscita da Colmurano, mettere possibilita' di deviazione)		49,1
P034	0,1	→ DX 		49,2



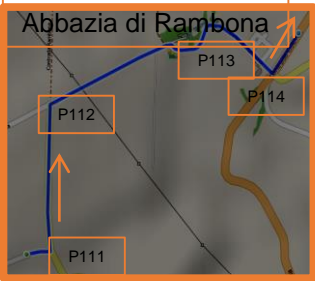
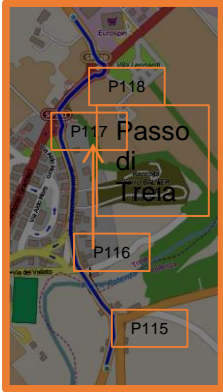


P035	0,3	→ DX SP 31 Colmurano - San Ginesio (presso CIMITERO)		49,5
P036	0,1	← SX (segui strada princ.)		49,6
P037	2,2	↑ Dritto		51,8
P038	0,7	← SX (segui strada princ.)		52,5
P039	2,2	→ DX Direz. S.Ginesio		54,7
P040	1,1	↑ Dritto		55,8
P041	1,3	↑ Dritto Prendere strada principale		57,1
P042	0,4	← SX (segui strada princ.)		57,5
P043	2,3	↑ Dritto Entra in paese 		59,8
P044	0,6	↑ Arrivo in piazza Gentili – S.Ginesio e torna indietro fino alla porta		60,4
P045	0,7	→ DX fuori dalla porta Direz. Sarnano/Tolentino		61,1
P046	0,4	↑ Dritto segui strada principale		61,5
P047	0,6	↑ Dritto segui strada principale		62,1
P048	1,0	← SX Direzione Sarnano		63,1
P049	0,7	← SX (segui strada princ.)		63,8
P050	1,2	↑ Dritto segui strada principale		65,0
P051	1,7	→ DX Innesto SS77 prendere direz. Sarnano		66,7
P052	1,6	→ DX Direzione Caldarola		68,3
P053	0,6	← SX Direzione Monastero/Fiastra 		68,9
P054	17	→ DX di fronte alla Chiesa, prendere direz. SS77/Fiastra  		85,9
P055	0,8	← SX (segui strada princ. Direz. Fiastra)		86,7
P056	0,8	↑ Dritto segui strada principale (direz. Visso)		87,5
P057	0,5	↑ Dritto segui strada principale (direz. Visso) 		88,0
P058	1,7	← SX Direzione Macereto/Visso		89,7
P059	2,3	← SX Direzione Visso/Ussita/Cupi		92,0
P060	2,6	↑ Dritto segui strada principale		94,6

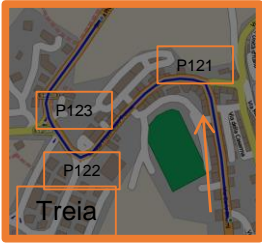
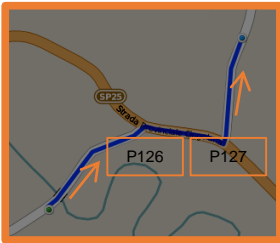
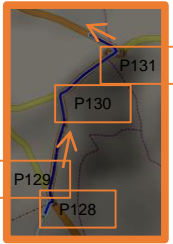
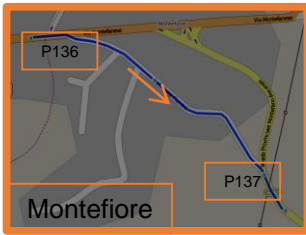
P061	2,9	↑ Dritto segui strada principale (Attraversamento Cupi)		97,5
P062	4,1	← SX Al Santuario curva stretta a sx (strada in salita NON PRENDERE PER VISSO) 🏰🏠		101,6
P063	2,3	↑ Dritto segui strada principale (Valico delle Arette 1100 mt slm)		103,9
P064	3,5	→ DX Direzione Vallestretta, ATTENZIONE CURVA stretta a DX)		107,4
P065	0,2	← SX Segui strada principale		107,6
P066	2,1	→ DX Prendere statale a destra		109,7
P067	3,5	→ DX Ingresso Visso, entrare a destra 🏰🏠		113,2
P068	0,3	→ DX Uscita Visso prendere a DX		113,5
P069	0,0	← SX Seguire strada principale		113,5
P070	0,3	↑ Dritto segui strada principale (Direz Macerata Camerino)		113,8
P071	3,3	→ DX Prima del tunnel prendere in salita direz. Cupi		117,1
P072	1,4	← SX NON PRENDERE LA SALITA		118,5
P073	1,1	→ DX allo Stop prendere a DX		119,6
P074	0,4	↑ Dritto segui strada principale (Attraversamento paese di Appennino)		120,0
P075	0,4	↑ Dritto segui strada principale (proseguire in discesa)		120,4
P076	3,1	→ DX prendere strada principale (non la stradina a dx)		123,5
P077	2,3	→ DX direzione Fiordimonte-Capriglia 🏰		125,8
P078	0,6	↑ Dritto segui strada principale		126,4
P079	0,1	→ DX prendere in salita		126,5
P080	4,0	→ DX direzione Fiordimonte		130,5
P081	0,6	← SX Prendere in discesa direz. Fiordimonte		131,1
P082	0,6	← SX dopo il ponte		131,7

P083	0,5	← SX direzione Fiordimonte-Pievebovigliana 🏰	132,2
P084	1,0	↑ Dritto segui strada principale	133,2
P085	3,5	↑ Dritto Pievebovigliana segui strada principale	136,7
P086	1,3	↑ Dritto segui strada principale 🏰	138,0
P087	0,4	→ DX Direzione Macerata	138,4
P088	3,4	↑ Dritto segui strada principale	141,8
P089	2,1	↑ Dritto (NON PRENDERE SUPERSTRADA) ⚠️	143,9
P090	0,5	↑ Dritto (Direzione Campolarzo-Valcimarra)	144,4
P091	6,2	→ DX lasciare la statale, prendere per Eremo di San Benedetto 🏰	150,6
P092	0,5	↑ Dritto segui strada principale	151,1
P093	2,5	← SX 🏰	153,6
P094	0,9	← SX All'ingresso sulla SP502 prendere a SX	154,5
P095	0,3	→ DX Direzione Macerata/S.Severino	
			
P096	3,5	↑ Dritto segui strada principale direz. Macerata	158,3
P097	4,0	→ DX Direzione Sant'Andrea / Oasi Le Grazie 🏰	162,3
P098	0,4	↑ Dritto segui strada principale Lago Le Grazie	162,7
P099	0,3	← SX Prendere strada in salita	163,0
P100	1,7	↑ Dritto segui strada principale (passa sotto la superstrada)	164,7
P101	1,1	← SX Ingresso Tolentino Prendere ponte del diavolo 🏰	
P102	0,1	→ DX All'uscita ponte prendi la 2ª a dx Via Murat	
			
P103	0,4	↑ Dritto direz. Roma/Macerata (non prendere arco a sx)	166,3


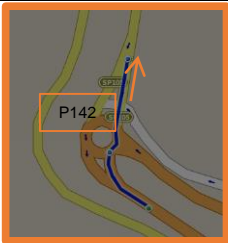
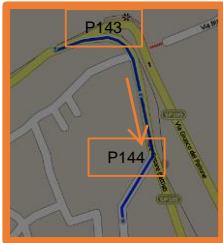
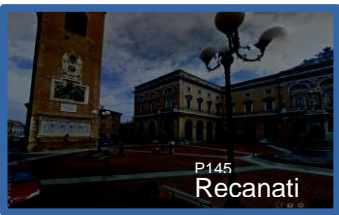










P104	0,1	↑ Dritto direz. Roma (attraversare la strada principale, il Santuario a sx) 🏠		166,4
P105	0,2	↑ Dritto alla rotonda andare dritto Via XXX Giugno		166,6
P106	0,7	→ DX Direzione San Giuseppe/Cimitero, Lavatoio sulla destra		167,3
P107	0,3	↑ Dritto seguire strada principale, passa sotto ferrovia		167,6
P108	0,1	↑ Dritto seguire strada principale, riferimento il cimitero sulla sinistra		167,7
P109	2,1	↑ Dritto seguire strada in salita, Contrada San Giuseppe 🏰		169,8
P110	0,3	→ DX a fine paese prendere a destra direz. Contrada Vicigliano		170,1
P111	4,7	← SX a fine discesa prendere a Sx (strada in pianura)		174,8
P112	0,7	→ DX a fine rettilineo allo STOP prendere a dx		175,5
P113	1,2	↑ Dritto seguire strada principale, Abbazia di Rambona sulla SX 🏠		176,7
P114	0,3	← SX a incrocio canalizzato prendere direzione TREIA		177,0
P115	2,5	← SX allo STOP prendere a sinistra verso il ponte 🏰		179,5
P116	0,3	↑ Dritto seguire strada principale		179,8
P117	0,3	↑ Dritto (alla prima rotonda prendere la prima uscita ANCONA/MACERATA)		180,1
P118	0,1	← SX alla seconda rotonda prendere terza uscita, direzione CINGOLI/APPIGNANO		180,2
P119	0,7	← SX Seguire strada principale (direz. TREIA/Ancona)		180,9



P120	2,5	↑ Dritto seguire strada principale		183,4
P121	0,8	← SX Seguire strada principale (direz. Cingoli/APPIGNANO) 🏠		184,2
P122	0,2	→ DX segui strada principale 🧑		184,4
P123	0,1	↑ Dritto seguire strada principale (direz. Cingoli/APPIGNANO)		184,5
P124	0,7	↑ Dritto seguire strada principale (direz. Cingoli/APPIGNANO)		185,2
P125	1,6	→ DX Direzione Macerata/Camporota (attenzione bivio seminascosto)		186,8
P126	6,3	→ DX a fine salita allo stop prendere a destra		193,1
P127	0,1	← SX all'incrocio prendere a SX in salita Contrada Carreggiano		193,2
P128	2,5	← SX a fine salita prendere a sinistra		195,7
P129	0,1	→ DX segui strada principale		195,8
P130	0,6	→ DX segui strada principale		196,4
P131	0,5	← SX segui strada principale		196,9
P132	4,6	→ DX alla rotonda prendi la prima uscita (direzione Recanati/Montefano)		201,5
P133	4,5	↑ Dritto Ingresso Montefano seguire strada principale (direz. Ancona)		206,0
P134	0,7	↑ Dritto seguire strada principale		206,7
P135	0,1	→ DX segui strada principale		206,8
P136	0,6	→ DX Prendere per Montefiore (Crocifisso al centro dell'incrocio) 🏰		207,4
P137	0,4	→ DX fine discesa prendere a destra		207,8



P138	7,0	→ DX segui strada principale (in lieve discesa)		214,8
P139	1,1	↑ Dritto seguire strada principale		215,9
P140	0,5	← SX allo stop prendere in salita direzione Loreto/Recanati		216,4
P141	0,6	→ DX segui strada principale		217,0
P142	1,3	↑ Dritto alla rotonda prendere la seconda uscita, lungo le mura, Via Monte Conero		218,3
P143	0,6	→ DX segui strada principale		218,9
P144	0,1	→ DX Prendere direz. Centro, via 1° Luglio		219,0
P145	0,4	Arrivo Piazza Leopardi – Recanati 🏰 👤		219,4

-  Luoghi leopardiani
 Borgo storico
 Abbazia
 Castello
 Pericolo
 Panorama
 Parco M. Sibillini
 Riserva naturale