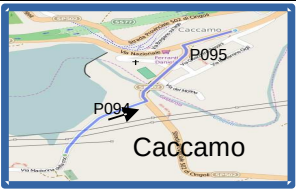


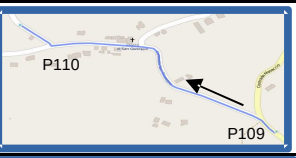


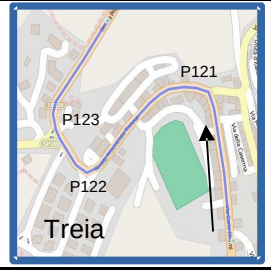
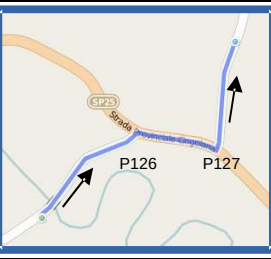
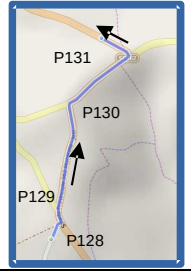






RANDONNE "SULLE VIE DEL GIOVANE FAVOLOSO" Recanati – 29 Agosto 2015			
Punto	parz.	Indicazioni	progr.
P001	0.0	↑ Dritto Corso Persiani	0.0
P002	0.0	← SX Via di Porta San Domenico	0.0
P003	0.1	← SX Dopo Arco	0.1
P004	0.5	← SX Viale Monte Conero	0.6
P005	0.1	↑ Dritto Viale Monte Conero	0.7
P006	0.5	↑ Dritto <u>Alla rotonda prendere prima uscita a DX in discesa</u>	1.2
P007	1.4	→ DX Viale Colle dell'Infinito - SP77	2.6
P008	0.6	← SX Viale Nazario Sauro - SP77	3.2
P009	0.2	↑ Dritto Viale Nazario Sauro - SP77	3.4
P010	0.3	→ DX Via Bartolomeo Gherarducci	3.7
P011	0.2	↑ Dritto SP 104 Recanati - Montelupone	3.9
P012	1.9	→ DX SP 104 (segui strada princ.)	5.8
P013	0.9	← SX SP 571 Helvia Recina (segui strada princ.)	6.7
P014	0.2	→ DX Pista ciclabile Fiume Potenza	6.9
P015	0.5	← SX SP 571 Helvia Recina (Rotatoria, seconda uscita)	7.4
P016	0.2	→ DX Via Enrico Fermi (Direzione Montelupone)	7.6
P017	2.3	← SX (segui strada princ.)	9.9
P018	2.1	↑ Dritto (alla rotatoria la prima a destra)	12.0
P019	1.2	← SX Via Santa Caterina (in discesa)	13.2
P020	2.7	← SX Direzione Morrovalle	15.9
P021	2.4	→ DX Direzione Macerata	18.3
P022	5.1	← SX Direzione San Claudio	23.4
P023	0.5	→ DX <u>Attenzione curva stretta in discesa</u>	23.9
P024	1.8	↑ Dritto Abbazia di San Claudio	25.7
P025	0.1	→ DX Prendere percorso cicloturistico	25.8
P026	0.5	→ DX (segui strada principale)	26.3
P027	2.7	← SX Via Donato Bramante	29.0
P028	2.7	→ DX Rotatoria prendere direzione Petriolo-Tolentino	31.7
P029	4.4	↑ Dritto	36.1
P030	5.0	↑ Dritto (segui strada principale)	41.1
P031	0.2	← SX (direz. Sarnano)	41.3
P032	1.4	→ DX Rotatoria prendere direzione URBISAGLIA	42.7
P033	6.4	← SX Via Nuova del molino	49.1
P034	0.1	→ DX	49.2

P035	0.3	→ DX SP 31 Colmurano - San Ginesio (presso CIMITERO)	49.5
P036	0.1	← SX (segui strada princ.)	49.6
P037	2.2	↑ Dritto	51.8
P038	0.7	→ DX (segui strada principale)	52.5
P039	2.2	→ DX Direz. S.Ginesio	54.7
P040	1.1	↑ Dritto	55.8
P041	1.3	↑ Dritto Prendere strada principale	57.1
P042	0.4	← SX (segui strada princ.)	57.5
P043	2.3	↑ Dritto Entra in paese	59.8
P044	0.6	↑ P.zza Gentili S. Ginesio Bar Le Logge	60.4
P045	0.7	→ DX alla porta Direz. Sarnano	61.1
P046	0.4	↑ Dritto segui strada principale	61.5
P047	0.6	↑ Dritto segui strada principale	62.1
P048	1.0	← SX Direzione Sarnano	63.1
P049	0.7	← SX (segui strada princ.)	63.8
P050	1.2	↑ Dritto segui strada principale	65.0
P051	1.7	→ DX Innesto SS77 prendere direz. Sarnano	66.7
P052	1.6	→ DX Direzione Caldarola	68.3
P053	0.6	← SX Direzione Monastero/Fiastra	68.9
P054	1.7	→ DX di fronte alla Chiesa, prendere direz. SS77/Fiastra	85.9
P055	0.8	← SX (segui strada princ. Direz. Fiastra)	86.7
P056	0.8	↑ Dritto segui strada principale (direz. Visso)	87.5
P057	0.5	↑ Dritto segui strada principale (direz. Visso)	88.0
P058	1.7	← SX Direzione Macereto/Visso	89.7
P059	2.3	← SX Direzione Visso/Ussita/Cupi	92.0
P060	2.6	↑ Dritto segui strada principale	94.6
P061	2.9	↑ Dritto Rifugio Cupi Ristoro Offerto	97.5
P062	4.1	← SX Al convento curva stretta a sx (strada in salita NON PRENDERE PER VISSO)	101.6
P063	2.3	↑ Dritto str. Princ. (Valico delle Arette 1100 mt slm)	103.9
P064	3.5	→ DX Direz. Vallestretta, ATTENZIONE CURVA A DX	107.4
P065	0.2	← SX Segui strada principale	107.6
P066	2.1	→ DX Prendere statale a destra	109.7
P067	3.5	→ DX Visso Piazza Bar Sibilla	113.2
P068	0.3	→ DX Uscita Visso prendere a DX	113.5
P069	0.0	← SX str. Princ.	113.5
P070	0.3	↑ Dritto str.princ. (Direz Macerata Camerino)	113.8
P071	3.3	→ DX Prima del tunnel prendere in salita direz. Cupi	117.1
P072	1.4	← SX NON PRENDERE LA SALITA	118.5
P073	1.1	→ DX allo Stop prendere a DX	119.6
P074	0.4	↑ Dritto segui strada principale (Paese di Appennino)	120.0
P075	0.4	↑ Dritto segui strada principale (proseguire in discesa)	120.4
P076	3.1	→ DX prendere strada principale (non la stradina a dx)	123.5
P077	2.3	→ DX direzione Fiordimonte-Capriglia	125.8
P078	0.6	↑ Dritto segui strada principale	126.4
P079	0.1	→ DX prendere in salita	126.5
P080	4.0	→ DX direzione Fiordimonte	130.5
P081	0.6	← SX Prendere in discesa direz. Fiordimonte	131.1
P082	0.6	← SX dopo il ponte	131.7
P083	0.5	← SX direzione fiordimonte-pievebovigliana	132.2
P084	1.0	↑ Dritto segui strada principale	133.2

P085	3.5	↑ Dritto Pievebovigliana segui strada principale	136.7
P086	1.3	↑ Dritto segui strada principale	138.0
P087	0.4	→ DX Direzione Macerata	138.4
P088	3.4	↑ Dritto segui strada principale	141.8
P089	2.1	↑ Dritto (NON PRENDERE SUPERSTRADA)	143.9
P090	0.5	↑ Dritto (Direzione campolarzo-Valcimarra)	144.4
P091	6.2	→ DX lasciare la statale, vai per Eremo di San Benedetto	150.6
P092	0.5	↑ Dritto segui strada principale 📷	151.1
P093	2.5	← SX	153.6
P094	0.9	← SX All'ingresso sulla SP502 prendere a SX	154.5
P095	0.3	→ DX Direzione Macerata/S.Severino	154.8
			
P096	3.5	↑ Dritto segui strada principale direz. Macerata	158.3
P097	4.0	→ DX Direzione Sant'Andrea / Oasi Le Grazie	162.3
P098	0.4	↑ Dritto segui strada principale Lago Le Grazie	162.7
P099	0.3	← SX Prendere strada in salita	163.0
P100	1.7	↑ Dritto strada princ. (passa sotto la superstrada)	164.7
P101	1.1	← SX Ingresso Tolentino Prendere ponte del diavolo 📷	165.8
			
P102	0.1	→ DX All'uscita ponte prendi la seconda di via Murat	165.9
P103	0.4	↑ Dritto direz. Roma/MC(non prendere arco a sx)	166.3
P104	0.1	↑ Dritto direz. Roma (attraversare str.princ; rif.duomo a sx)	166.4
			
P105	0.2	↑ Dritto rotonda dritto Via XXX Giugno	166.6
P106	0.7	→ DX Direz S.Giuseppe/Cimitero, rif. Lavatoio	167.3
P107	0.3	↑ Dritto seguire strada principale, passa sotto ferrovia	167.6
P108	0.1	↑ Dritto strada princ., riferimento il cimitero sulla sinistra	167.7
P109	2.1	↑ Dritto in salita, Contr.S.Giuseppe	169.8
			
P110	0.3	→ DX a fine paese a dx direz. Contr.Vicigliano 📷	170.1
P111	4.7	← SX a fine discesa a Sx STRADA STERRATA	174.8
P112	0.7	→ DX a fine rettilineo allo STOP prendere a dx	175.5
P113	1.2	↑ Dritto str. Princ., rif. Abbazia di Rambona sulla SX 📷	176.7
			
P114	0.3	← SX a incrocio canalizzato prendere direzione TREIA	177.0
P115	2.5	← SX allo STOP prendere a sinistra verso il ponte	179.5
			
P116	0.3	↑ Dritto seguire strada principale	179.8
P117	0.3	↑ Dritto (alla prima rotonda vai prima uscita MACERATA)	180.1
P118	0.1	← SX alla seconda rotonda vai terza uscita, direz.APPIGNANO	180.2
P119	0.7	← SX Seguire strada principale (direz. TREIA/Ancona)	180.9
P120	2.5	↑ Dritto seguire strada principale	183.4

P121	0.8	← SX strada princ. (direz. APPIGNANO)	184.2
P122	0.2	→ DX segui strada principale 📷	184.4
P123	0.1	↑ Drittostrada princ.(direz. APPIGNANO)	184.5
			
P124	0.7	↑ Dritto seguire strada principale (direz. APPIGNANO)	185.2
P125	1.6	→ DX Direz.Camporota (attenzione bivio seminascosto)	186.8
P126	6.3	→ DX a fine salita allo stop prendere a destra	193.1
			
P127	0.1	← SX all'incrocio prendere a SX in salita Contrada Carreggiano	193.2
P128	2.5	← SX a fine salita prendere a sinistra 📷	195.7
			
P129	0.1	→ DX segui strada principale	195.8
P130	0.6	→ DX segui strada principale	196.4
P131	0.5	← SX segui strada principale	196.9
P132	4.6	→ DX rotonda direzione Recanati/Montefano	201.5
P133	4.5	↑ Dritto Ingresso Montefano fai str. Princ. (direz. Ancona)	206.0
P134	0.7	↑ Dritto seguire strada principale	206.7
P135	0.1	→ DX segui strada principale	206.8
P136	0.6	→ DX Direz. Montefiore (rif. Crocifisso) 📷	207.4
			
P137	0.4	→ DX fine discesa prendere a destra	207.8
P138	7.0	→ DX segui strada principale (in lieve discesa)	214.8
P139	1.1	↑ Dritto seguire strada principale	215.9
			
P140	0.5	← SX allo stop prendere in salita direzione Loreto/Recanati	216.4
P141	0.6	→ DX segui strada principale	217.0
P142	1.3	↑ Dritto alla rotonda prendere la seconda uscita, lungo le mura, Via Monte Conero	218.3
			
P143	0.6	→ DX segui strada principale	218.9
P144	0.1	→ DX direz. Centro, via Primo Luglio	219.0
P145	0.4	Arrivo Piazza Leopardi – Recanati 📷 🍷 🍴	219.4
			

Numeri Utili
 info generali Agostino 329 6919430
 info percorso Alessandro 339 3988340
 recupero appiedati Marino 347 1187257
 recupero appiedati Mauro 340 3129904